


Società promotrice:  

**G.P.S. SERVICE**  
 Consorzio  
 Società di Servizi alla Persona  
 Energia al servizio dell'Ente







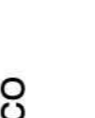

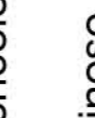



Rilievo impianti:  

**GAMMIB**  
 Classificazione stradale ed illuminometrica  
 con il software  
**GREEN DEV.**  
 planning urban change  
 con il software  
**DEV.**  
 planning urban change  
 con il software  
**DEV.**  
 planning urban change

Disegnato da:  

**STUDIO DI ARCHITETTURA**  
 Progettazione elettrica  
 COMUNE DI FUMANE

Data: 11/02/2014  
 Foglio elaborato:  
**TAVOLA 4 SITI DI INTERESSE COMUNITARIO ED ELEMENTI PUNTUALI**  
 Rev. Data Descrizione  
 00 11/02/2014 Eseguito Controllo Approvato  
 01  
 02  
 03

- LEGENDA**
- Tipologie Zone**
-  Parchi e riserve naturali di interesse comunale
  -  Attrezzature sportive
  -  Prati aridi
  -  Aree verdi urbane
  -  Siti di Interesse Comunitario
  -  Tulella dei corsi d'acqua
  -  Zone Centro Storico
  -  Ville venete
  -  Siti di interesse archeologico
  -  Inquinamento luminoso
  -  Incroci significativi
  -  Confine Comunale

La zonizzazione serve per identificare aree in cui intervenire o uniformare l'illuminazione pubblica e privata.  
 Per una zonizzazione a finalità urbanistica si rimanda al Piano di Assetto del Territorio e ai Piani di Intervento.  
 Le zone perimetrate sono aree a destinazione d'uso prevalente (non assoluta) e per eventuali aggiornamenti si rimanda sempre al P.R.G. e relativi piani di attuazione urbanistica.

