

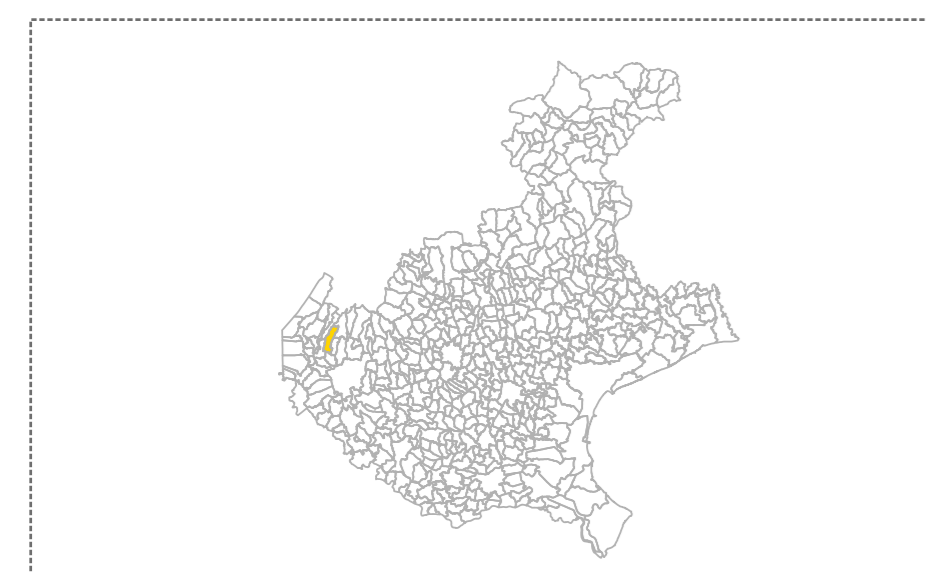
MICROZONAZIONE SISMICA

Carta di microzonazione sismica

FA 0.4-0.8 s – Livello 3

scala 1 : 10.000

Regione Veneto
Comune di Fumane



<p>Regione REGIONE VENETO</p> <p>Segreteria Regionale per l'Ambiente</p>	<p>Soggetto realizzatore COMUNE DI FUMANE</p> <p>Progettista: Dr. Geol. Matteo Collareda</p> <p>Collaboratore: Dr. Geol. Patrizio Pacitti Dr.ssa Geol. Claudia Tomassoli Dr.ssa Geol. Laura Guerra</p>	<p>Data Luglio 2022</p> <p>Tav. Nord</p> <p>Studi di Livello 3</p>
--	--	--


Legenda

Zone stabili




FA = 1

Zone stabili suscettibili di amplificazioni locali



FA = 1.1-1.2

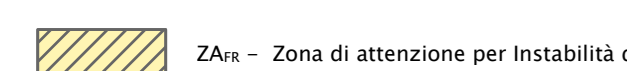


FA = 1.3-1.4



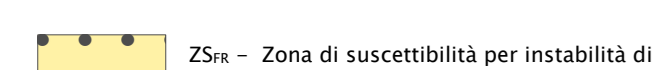
FA = 2.3-2.4

Zone di Attenzione per instabilità

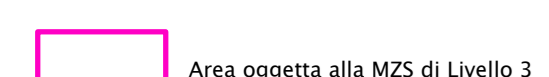


ZAv – Zona di attenzione per instabilità di versante inattiva – FA = 1.3 – 1.4

Zone Suscettibili di instabilità (Livello 3)



ZSv – Zona di suscettibilità per instabilità di versante FA = 1.3 – 1.4; 15 < FRT < 100



Area oggetto alla MZS di Livello 3



Confine comunale

0 250 500 1.000 Metri

