

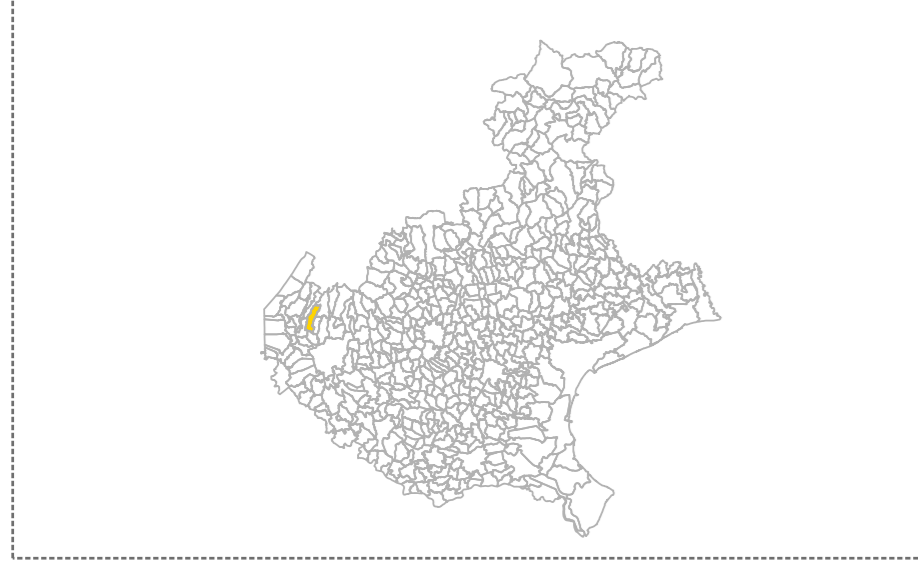
MICROZONAZIONE SISMICA

Carta di microzonazione sismica

FA 0.1-0.5 s - Livello 3

scala 1 : 10.000

Regione Veneto
Comune di Fumane



Regione REGIONE VENETO	Soggetto realizzatore COMUNE DI FUMANE	Data Luglio 2022
Segreteria Regionale per l'Ambiente	Progettista: Dr. Geol. Matteo Collareda Collaboratore: Dr. Geol. Patrizio Pacitti Dr.ssa Geol. Claudia Tomassoli Dr.ssa Geol. Laura Guerra	Tav. Nord Studi di Livello 3

Legenda

Zone stabili



FA = 1

Zone stabili suscettibili di amplificazioni locali



FA = 1.3-1.4



FA = 1.5-1.6



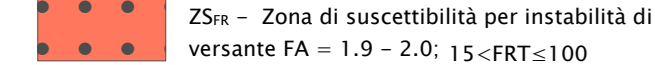
FA = 1.7-1.8

Zone di Attenzione per instabilità

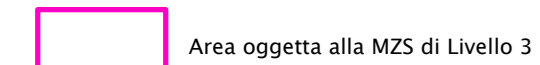


ZAti - Zona di attenzione per instabilità di versante inattiva - FA = 1.9 - 2.0

Zone Suscettibili di instabilità (Livello 3)



ZSi - Zona di suscettibilità per instabilità di versante FA = 1.9 - 2.0; 15 < FRT < 100



Area oggetto alla MZS di Livello 3



Confine comunale

0 250 500 1,000 Metri

