

Società promotrice:


**G.P.S. SERVICE**  
 Consorzio  
 Energia di Servizio del Circo


**GREEN DEV**  
 GREEN DEV  
 planning urban change

Rilievo impianti:


**COMUNE DI FUMANE**


**COMUNE DI FUMANE**

Classificazione stradale ed illuminotecnica  
 con il supporto  
 del software  
 "GREEN DEV"  
 progettato e sviluppato  
 da  
 G.P.S. SERVICE  
 Consorzio  
 Energia di Servizio del Circo

Disegnato da:  
 G.P.S. SERVICE  
 Consorzio  
 Energia di Servizio del Circo

Progettazione elettrica:  
 G.P.S. SERVICE  
 Consorzio  
 Energia di Servizio del Circo









Titolo elaborazione:  
**TAVOLA 1. CLASSIFICAZIONE STRADALE DEL TERRITORIO COMUNALE**

| Rev. | Data       | Descrizione | Eseguito | Controllato/Approvato |
|------|------------|-------------|----------|-----------------------|
| 00   | 11/02/2014 |             |          |                       |
| 01   |            |             |          |                       |
| 02   |            |             |          |                       |
| 03   |            |             |          |                       |

Scala:  
 1:10.000

**LEGENDA**

Tipologia di strada

-  Tipo di Strada "A" - Autostrade
-  Tipo di strada "B" - Strade Extraurbane Principali
-  Tipo di strada "C" - Strade Extraurbane Secondarie
-  Tipo di strada "E" - Strade Urbane
-  Tipo di strada "F" - Strade Locali Urbane
-  Tipo di Strada "F" - Strade Locali Extraurbane
-  Centro abitato
-  Confine comunale

La classificazione stradale riguarda l'intero territorio comunale, così come previsto dalla legge della Regione Veneto n. 17 del 2009. La classificazione stradale per le strade non riportate o segnate e' da ritenersi - F - urbana locale (in ambito urbano) o - F - extraurbana locale (in ambito non urbano), oppure vicinale locale. La delimitazione del centro abitato è stata riportata nella cartografia per esclusive finalità di classificazione stradale. Per la delimitazione di dettaglio, si rimanda a quella ufficiale deliberata dall'amministrazione.

